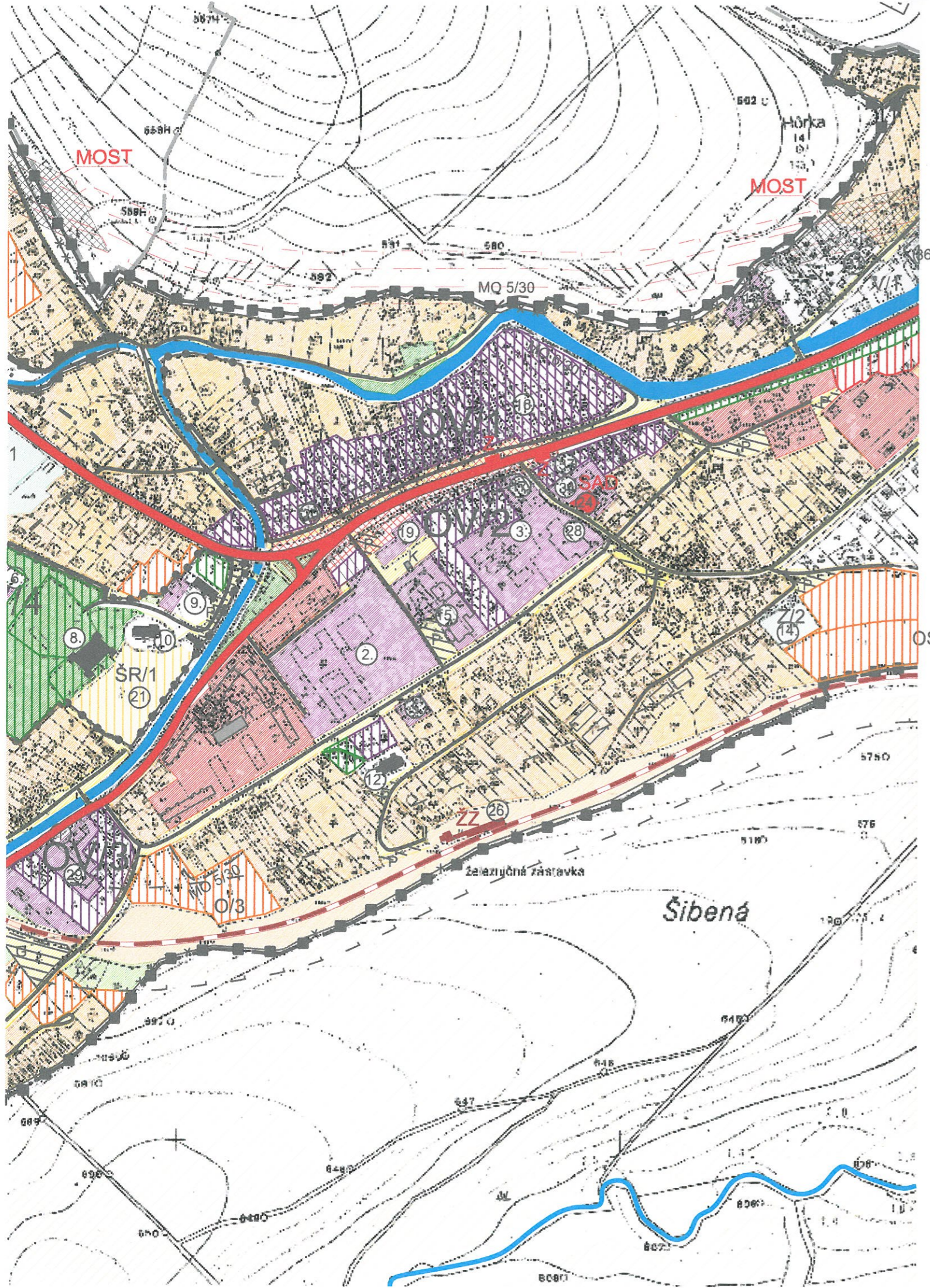


HANUŠOVCE NAD TOPL'OU

ÚPN - NÁVRH

M 1:5000



LEGENDA



































	HRANICA INTRAVILÁNU SÚČASNÁ
	HRANICA INTRAVILÁNU NAVRHOVANÁ
	HRANICA KATASTRÁLNEHO ÚZEMIA
	OCHRANNÉ PÁSMA
	PAMIATKOVÁ ZÓNA
	ŽELEZNIČNÁ TRAŤ
	ŠTÁTNE KOMUNIKÁCIE I, II, III TRIEDY
	PRELOŽKA ŠTÁTNEJ CESTY I/18 - OBCHVAT
	OCHRANNÉ PÁSMA CESTY I/18 - OBCHVAT
	OCHRANNÉ PÁSMA KOM. I, II, III TRIEDY
	MIESTNE KOMUNIKÁCIE OBSLUŽNÉ
	MIESTNE KOMUNIKÁCIE - NAVRHOVANÉ
	KRUHOVÁ KRIŽOVATKA / ÚZ. REZERVA /
	AUTOBUSOVÁ STANICA
	AUTOBUSOVÁ ZASTÁVKA
	ŽELEZNIČNÁ STANICA, ZASTÁVKA
	OBYTNÉ PLOCHY
	OBYTNÉ SÚBORY
	HROMADNÁ BYTOVÁ VÝSTAVBA
	OBČIANSKA VYBAVENOSŤ
	ŠPORTOVO - REKREAČNÉ PLOCHY
	PLOCHY VÝROBY
	VEREJNÁ ZELEŇ

1. MESTSKÝ ÚRAD
2. ZÁKLADNÁ ŠKOLA /1.1./
3. MATERSKÁ ŠKOLA
4. OSOBYTNÁ ŠKOLA
5. ĽUDOVÁ Š. UMENIA
6. KULTÚRNY DOM
7. AMFITEÁTER /1.3./
8. VEĽKÝ KAŠTIEĽ /1.2./
9. MALÝ KAŠTIEĽ /1.11./
10. KOSTOL RÍMSKOKAT.
11. KOSTOL GRÉKOKAT.
12. KOSTOL EVANIELICKÝ
13. CINTORÍN - DOM SM. /1.5./
14. ŽIDOVSKÝ CINTORÍN
15. ZDRAVOTNÉ STRED.
16. DOM SOC. SLUŽIEB
17. POŠTA
18. POŽIARNÁ ZBRONJICA
19. NÁKUP. STREDISKO
20. MESTSKÁ TRŽNICA /1.6./
21. FUTBALOVÉ IHRISKO /1.7./
22. ŠPORTOVÝ AREÁL /1.8./
23. LETNÉ KUPALISKO /1.9./
24. AUTOBUSOVÁ ST. /1.10./
25. ŽELEZNIČNÁ STANICA
26. ŽELEZNIČNÁ ZAST.
27. ČSPH - SLOVNAFT
28. DOM SLUŽIEB
29. PEKÁREŇ
30. ZBERNÉ SUROVINY
31. AUTOMONT
32. STAVEBNINY
33. LESNÁ SPRÁVA
34. SLOVAK TELEKOM
35. VIACÚČELOVÁ SPEVNENÁ PLOCHA /1.4./
36. VZORODEV
37. ÚRAD PRÁCE, SOC. V. /1.1./ - VEREJNOPROSP. ST.

LEGENDA FUNKČNÉHO VYUŽITIA PLOCH KATASTRÁLNEHO ÚZEMIA

	POLNOHOSPODÁRSKA PODA		LESNÉ PORASTY, STROM. VEGETÁCIA
	TRÁVNATE PORASTY		ZÁHRADY, SADY

LEGENDA FUNKČNÝCH PLOCH

STAV	NÁVRH	
		INDIVIDUÁLNA BYTOVÁ VÝSTAVBA
		HROMADNÁ BYTOVÁ VÝSTAVBA
		POLYFUNKČNÉ PLOCHY OV / BÝVANIE
		OBČANSKA VYBAVENOSŤ
		ŠPORTOVOREKREAČNÉ PLOCHY
		VEREJNÁ ZELEŇ , PARK
		CINTORÍN
		ZELEŇ ZÁHRAD
		PLOCHY VÝROBY
		TECHNICKÉ VYBAVENIE, / K - KOTOLŇA /, / KOM - KOM. ODPAD - KOMPOSTOVISKO DO 10 t /
		PLOCHY ZARIADENÍ CESTNEJ DOPRAVY
		STATICKÁ DOPRAVA - PARKOVANIE / GARÁŽE
		PLOCHY ŽELEZNIČNEJ DOPRAVY
		NÁMESTIE - VYMEDZENIE PLOCHY
		ÚZEMNÁ REZERVA - OBCHVAT KOMUNIKÁCIE I/18
		VODNÉ PLOCHY A TOKY- MANIPULAČNÝ PRIESTOR
		NÁRODNÁ KOLTÚRNA PAMIATKA

TENTO VÝKRES JE ORIGINAL, JEHO KOPÍROVANIE JE TRESTNÉ PODĽA paragr.21,odst. dj zákona č.383/1997 Z.z. c copyright Ing.arch. Eva Pokopovičová

ZODPOVEDNÝ PROJEKTANT	VYPRACOVAL:		
Ing.arch. EVA PROKOPOVIČOVÁ	Ing.arch. EVA PROKOPOVIČOVÁ Ing. EVA PROKOPOVIČOVÁ Ing.arch. MARTIN PROKOPOVIČ	DÁTUM	03/2006
INVESTOR:	Mesto Hanušovce nad Topľou	STUPEŇ DO	ÚPN
NÁZOV STAVBY:	ÚPN HANUSOVCE N/T	Č. ZAK.	
LOKALITA:	HANUŠOVCE NAD TOPLĽOU	FORMÁT	3 x A4
VÝKRES:	KOMPLEXNÝ URB. NÁVRH	MIERKA	Č. VÝKRESU
		1 : 5000	2