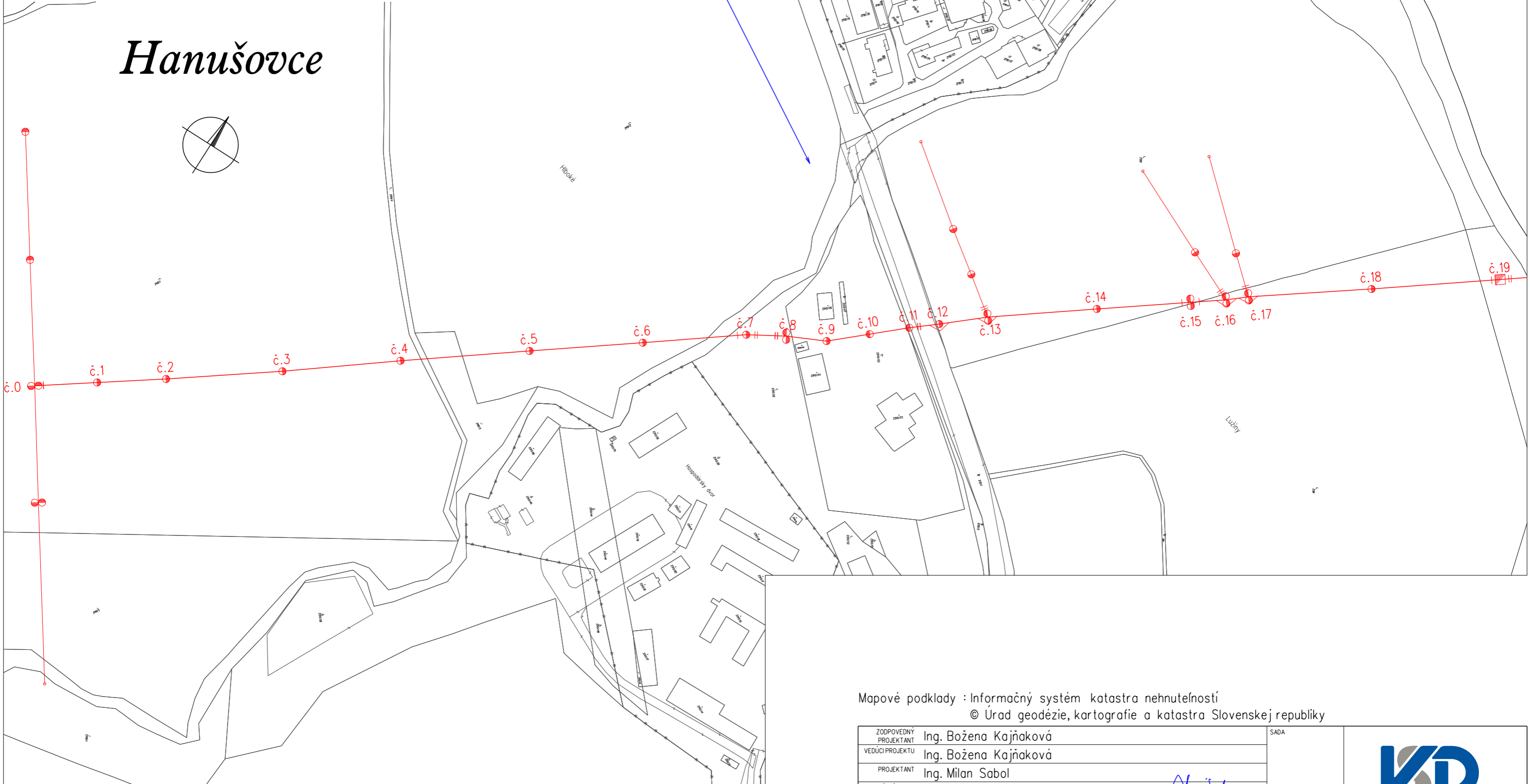
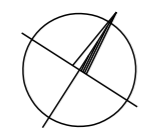



Jestvujúce VN vzdušné vedenie
 Doplnenie SOK: LTC ADSS-150 72xSM
 - v jestvujúcej trase

Hanušovce



Mapové podklady : Informačný systém katastra nehnuteľností
 © Úrad geodézie, kartografie a katastra Slovenskej republiky

ZODPOVEDNÝ PROJEKTANT	Ing. Božena Kajňaková	SADA	
VEDÚCI PROJEKTU	Ing. Božena Kajňaková		
PROJEKTANT	Ing. Milan Sabol		
VEDÚCI ÚTVARU	Ing. Martin Hajduk <i>Martin Hajduk</i>		
STAVEBNÍK	Východoslovenská distribučná a.s.		
MIESTO STAVBY	k.ú.Hanušovce nad Topľou	STUPEŇ	PROJEKT
NÁZOV STAVBY	Remeniny - Giraltovice - úprava V209/V229 - SOK	ČÍSLO ZÁKAZKY	IP-12685
		DÁTUM	08/2024
		FORMÁT	2x A4
NÁZOV VÝKRESU	Situácia Hanušovce nad Topľou	MIERKA	1:3 000
			2/1

- Stavba zahŕňa :
- ojedinelá výmena nevyhovujúcich podperných bodov za nové v jestvujúcej trase
 - doplnenie samonosného optického kábla na jestvujúce vedenie